

**GOVERNO DO ESTADO DO PARÁ  
MUNICÍPIO DE PARAGOMINAS**

**LEI Nº 1.086/2022**

**23 DE JUNHO DE 2022.**

Dispõe sobre a desafetação de área total de 489,46 m<sup>2</sup>, localizada no loteamento Parque da Promissão I, bairro Promissão e dá outras providências.

**A CÂMARA DE VEREADORES DE PARAGOMINAS ESTADO DO PARÁ APROVOU E A PREFEITA MUNICIPAL, EM EXERCÍCIO, SENHORA VERA LÚCIA FLORES DA VERA CRUZ, no uso das atribuições estabelecidas na Lei Orgânica Municipal sanciona a seguinte Lei:**

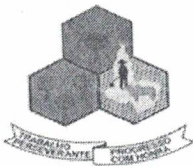
**Art. 1º.** Fica o chefe do Poder Executivo municipal autorizado a promover a desafetação total de uma área de 489,46 m<sup>2</sup>, localizada no loteamento Parque da Promissão I, bairro Promissão, com as seguintes dimensões: Frente: 37,05m – Av. Agenor Alves de Souza; Fundos: 30,00m - Lotes 15 e 16; Lat. Direita 5,25m – Av. Antero Bonifácio; Lat. Esquerda: 27,00m – Lote 29, conforme croqui anexo, parte integrante desta lei.

**Art. 2º.** Ficam revogadas as disposições em contrário.

**Art. 3º.** Esta Lei entrará em vigor na data de sua publicação.

**GABINETE DA PREFEITA MUNICIPAL DE PARAGOMINAS EM EXERCÍCIO, ESTADO DO PARÁ, em 23 de junho de 2022.**


**VERA LÚCIA FLORES DA-VERA CRUZ**  
Prefeita Municipal de Paragominas em exercício



**GOVERNO DO ESTADO DO PARÁ**  
**MUNICÍPIO DE PARAGOMINAS**

**ANEXOS:**

- 1) Croquis da área a ser desafetada.



Prefeitura de  
**PARAGOMINAS**  
LUTAR, TRABALHAR E VENCER

**MEMORIAL DESCRITIVO**

UF: PA

IMÓVEL: Lote urbano

ÁREA: 489,46 m<sup>2</sup>

PROPRIETÁRIA: PREFEITURA MUNICIPAL DE PARAGOMINAS.

MUNICÍPIO: Paragominas

PERÍMETRO: 99,30 m


**DESCRIÇÃO DO PERÍMETRO**

O presente memorial descreve as especificações do imóvel objeto de desafetação, compreendendo uma área total de 489,46 m<sup>2</sup>, localizado na Avenida Agenor Alves de Souza, Quadra 25, loteamento Parque da Promissão I, bairro Promissão, cidade de Paragominas-PA, inicialmente reservado como área comum e, atualmente, ocupada irregularmente.

POSIÇÃO	DIMENSÃO	CONFRONTAÇÃO
Frente	37,05 m	Avenida Agenor Alves de Souza
Fundos	30,00 m	Lotes 15 e 16
Lat. Direita	5,25 m	Avenida Antero Bonifácio
Lat. Esquerda	27,00 m	Lote 29

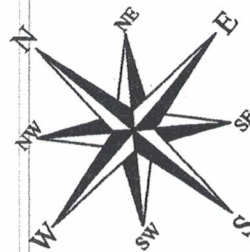
A área contida nos limites acima descritos é de 489,46 m<sup>2</sup> (quatrocentos e oitenta e nove vírgula quarenta e seis metros quadrados).

Paragominas, 02 de maio de 2022.

  
MATHEUS PENNA SANTOS  
Eng.º Civil CREA: 151921850-81/PA  
Coordenador Municipal  
Secretaria Municipal de Infraestrutura  
PREFEITURA MUNICIPAL DE PARAGOMINAS

PREFEITURA MUNICIPAL DE PARAGOMINAS  
Rua do Contorno, 1212 - Centro - CEP: 68.625-970 - (91) 3729-8037 - 3729-8038 - 3729-8003 - Fax: 3729-8004  
CNPJ: 05.193.057/0001-78 - Paragominas - Pará  
www.paragominas.pa.gov.br

26



AVENIDA AGENOR ALVES DE SOUZA

59

25

26

27

28

29

27,00

57,05

A=489,46 m<sup>2</sup>

30,00

5,25

25

10

11

12

13

14

15

16

RUA GLORIA MARIA BRASIL

24

AVENIDA ANTERO BONIFÁCIO

15

# PLANTA TOPOGRÁFICA



Prefeitura de  
**PARAGOMINAS**  
Lutar, trabalhar e vencer

**SEMINFRA**  
SECRETARIA MUNICIPAL DE INFRAESTRUTURA

TOPOGRAFIA: ..

ESCALA:

DESENHO: ..

1/750

CONTEÚDO:

PLANTA DE LOCALIZAÇÃO

PROPRIETÁRIO:

PREFEITURA MUNICIPAL DE PARAGOMINAS

IMÓVEL:

ÁREA COMUM DA QUADRA 25, LOTEAMENTO PARQUE DA PROMISSÃO I  
BAIRRO PROMISSÃO - MUNICÍPIO PARAGOMINAS-PA.

CARIMBO/ ASSINATURA

*Matheus Penna Santos*  
MATHEUS PENNA SANTOS  
Eng<sup>o</sup>. Civil CREA: 151921850-B1/PA  
Coordenador Municipal  
Secretaria Municipal de Infraestrutura  
PREFEITURA MUNICIPAL DE PARAGOMINAS

ÁREA TOTAL:

489,46 m<sup>2</sup>

DATA:

02/05/2022

PRANCHA:

ÚNICA